


COMMUNE D'ABOBO





Localisations	Sous Quartiers/ Secteur/Constat	Nature du Risque (Inondation glissement de terrain)
Sagbé	Talweg	Effondrement / Eboulement
Biabou	Talweg	Effondrement/ Eboulement
BASSIN D'ORAGE D'ANONKOUA	Constructions anarchiques le long d'un bassin d'orage	Inondation des maisons environnantes
Total	3	

COMMUNE D'ADJAME

Localisations	Sous Quartiers/ Secteur /Constat	Nature du Risque (inondation glissement de terrain)
Adjamé la Casse	La Casse jusqu'à la préfecture de Police en face de Macaci	
Total	1	




COMMUNE D'ANYAMA

Localisations	Sous Quartiers/ Secteur/Constat	Nature du Risque (Inondation glissement de terrain)	illustration (Photographie)
	Bassin ancienne gendarmerie, non loin de l'école PMFA	Inondation	
Belle ville	Bassin d'orage en face de NSE non loin de la voie Mohamed	Inondation	
	Secteur pharmacie pour tous, bois sec ou carrefour ADJA (Anyama-Abobo)	Inondation	

Résidentiel	Bas-fond Grand carrefour	Inondation	
Voie en chantier sortie est (dandi/ eugnon)	Traversée sous voie bouchée Plusieurs constructions inondées dans la cuvette	Inondation	
belle ville garage NSE	Débordement de la cuvette NSE après une forte pluie continue	Inondation	
Allokoï village sous-prefecture	Plusieurs maisons inondées à ALLOKOI village autoroute de nord face Pesage	Inondation	
Total	7		

COMMUNE D'ATTECOUBE

Localisations	Sous Quartiers/ Secteurs/ Constat	Nature du Risque (Inondation, éboulement, glissement de terrain)
Locodjoro	Eglise Harris Secteur mosquée	Risque d'éboulements
Santé 3 (Mossikro)	Evp Konaté secteur marché Secteur Loukou Yoboué Secteur safari Secteur ninja Secteur marché Mossikro	Glissement de terrain
Nematoulaye	Secteur talus droite Secteur talus gauche	Risque d'éboulements

Agban-attié	Secteur Bawa Secteur colatier Carrefour bandji	Glissement de terrain	
Cité Fairmond	Constructions anarchiques sous une ligne haute tension et sur flancs de collines	Risque d'électrocution	
Boribana	quartier précaire	Installé sous le nouveau pont de Yopougon	
Total	14		

COMMUNE DE BINGERVILLE

Localisations	Sous Quartiers/ Secteur/Constat	Nature du Risque (Inondation glissement de terrain)
Village Angorankoi	Ancien site du sinistre meurtrier de 2022 Village situé dans un talweg	Glissement de terrain
Entrée Bingerville	CME	Inondation
	Eglise bonne voie	inondation
	Quartier sans lot	Inondation
Sortie de Bingerville	Ouvrage de drainage (mickey)	Inondation
Voie M'Batto Bouaké	Nouvelle voie bitumées	Inondation
Korhogobougou	Chenal	Inondation
Total	7	

COMMUNE DE MARCORY

Localisations	Sous Quartiers/ Secteur	Nature du Risque (Inondation glissement de terrain)
Zone 4C, Avenue 7 décembre	Pharmacie Perusia	Inondation
Hibiscus, groupe scolaire les minimes	Canal en V	Inondation
Anoumambo	Ferraille (3ème) pont	Inondation
Aliodan	Quartier sans fil (canal)	Inondation
Village AMAGOU	Voie SETAO	Inondation
La casse pont d'Anoumanbo	La casse proche du Pont d'Anoumanbo	Inondation
La casse derrière d'ARTCI	La casse derrière d'ARTCI	Inondation
Total	7	

COMMUNE DE COCODY

Localisations	Sous Quartiers/ Secteur/Constat	Nature du Risque (Inondation glissement de terrain)
Riviera	Riviera 3 le triangle	Inondation
	Bonoumin	Inondation
	Anono village	Inondation (zone non viabilisée)
	Blockhauss	Inondation (zone non viabilisée)
Carrefour Zoo	Installation sur le talus	
Carrefour deux plateaux	Installation sur le talus	
Total	6	

COMMUNE DE KOUMASSI

Localisations	Sous Quartiers/ Secteur/Constat	Nature du Risque (Inondation glissement de terrain)
Camp commando	Site de vente de sable (chenal)	Inondation
Gare SITO	Derrière gare SITO (chenal)	Inondation
Rue des sciences	Zone industrielle	Inondation
Quartier Divo	Hôpital (chenal)	Inondation
	Site de vente de papier (chenal)	Inondation
	Maquis calao (chenal)	Inondation
	Marie Dominique (chenal)	Inondation
Lycée municipal 1 et 2	Chenal le long de la clôture église saint joseph artisan	Inondation
Boulevard Antananarivo	caniveau	Inondation
Boulevard du Caire	caniveau	Inondation
Quartiers	Sous Quartiers/ Secteur/Constat	Nature du Risque (Inondation glissement de terrain)
Boulevard du Gabon	caniveau	Inondation
Boulevard du Cameroun	caniveau	Inondation
Boulevard du 7 décembre	caniveau	Inondation
Rue Raoul Follereau	caniveau	Inondation
Rue H 13	caniveau	Inondation
Rue H 63	caniveau	Inondation
Rue H 103	caniveau	Inondation

Rue I 58	caniveau	Inondation
Rue I 70	caniveau	Inondation
Rue H 128	caniveau	Inondation
Rue H 40	caniveau	Inondation
Total	22	

COMMUNE DE PORT BOUET

Localisations	Sous Quartiers/ Secteur	Nature du Risque (Inondation Glissement de terrain)
Vridi 3	Village Zimbabwe	Inondation
Vridi cité	Cité perdue	Inondation
Anani	Angou Kouamé basile	
Gonzagueville	Secteur Pierre et Marie - Curie	Inondation
Gonzagueville	Secteur bon berger	Inondation
Cité Toviato	Secteur eau sacrée	Inondation
Abattoir	Quartier precaire et aux alentours	Inondation
Vridi Canal	Vridi Canal	
Vridi	Quartier précaire derrière la CIE, en bordure de la mer	
Total	9	

COMMUNE DE SONGON

Localisations	Sous Quartiers/ Secteur	Nature du Risque (Inondation Glissement de terrain)
Carrefour hévéa	Cuvette	Inondation
Abadjin Kouté Virage	Virage (Cuvette)	Inondation
Total	2	


COMMUNE DE YOPOUGON

Localisations	Sous Quartiers/ Secteur	Nature du Risque (Inondation, Glissement de terrain)
MICAO COMMISSAIRE (MATERNITÉ)	Micao Maternité	-Eboulement -Inondation
MICAO DEGUERPIS	Micao	
BANCO NORD	-Millionnaire - Extension	-Eboulement -Inondation
GESCO 1	-Monde arabe -Pays bas	-Eboulement -Inondation
GESCO 2	ciel	-Eboulement -Inondation



GESCO 3	Manutention	-Eboulement -Inondation
Banco nord	Secteur mosquée chérif	Eboulement -Inondation
GESCO MONDON DAKOURI 1 (MATERNITÉ)	GESCO MATERNITE	Constructions anarchiques dans une cuvette et sur les flancs de collines.
GESCO MONDON DAKOURI 1 (HOTEL IGON)	GESCO MONDO DOUKOURE HOTEL IGON	Constructions anarchiques à proximité d'un ravin.
GESCO MONDON DAKOURI 1 (SIPIM)	GESCO MONDON DAKOURI 1 (SIPIM)	Constructions anarchiques dans une cuvette et sur les flancs de collines.



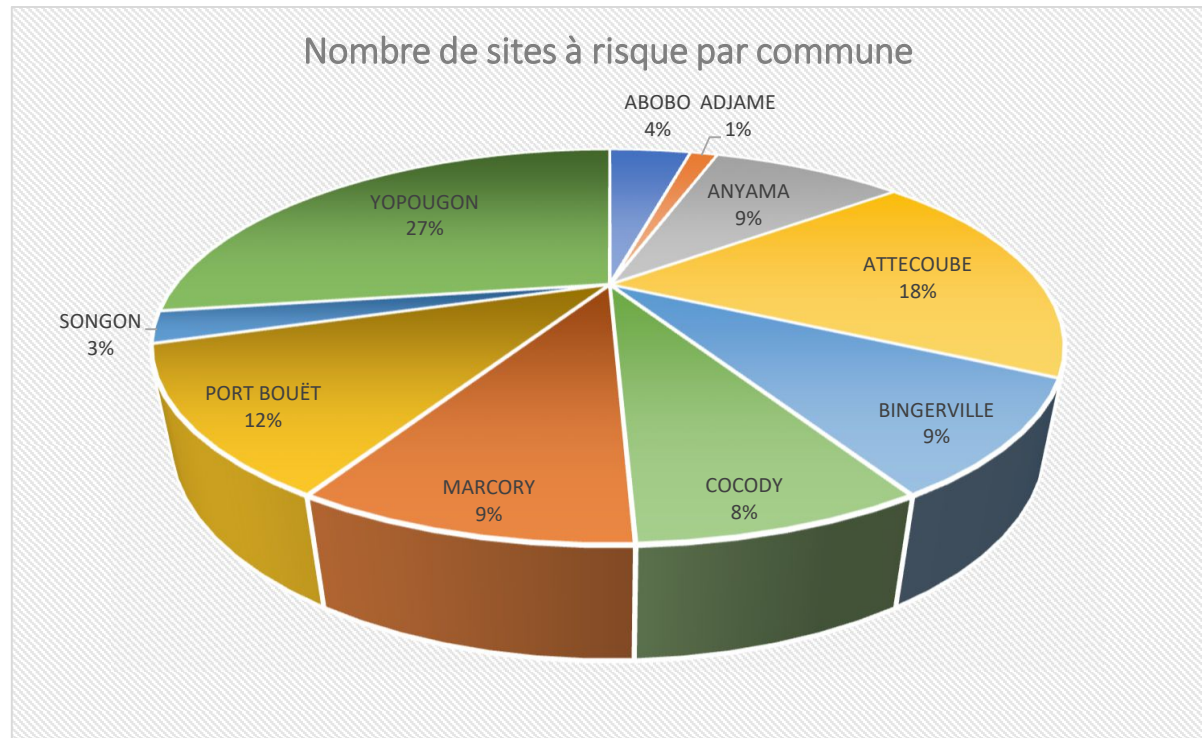
<p>GESCO MONDON DAKOURI 2</p>	<p>GESCO MONDON DAKOURI 3</p>	<p>Constructions anarchiques dans une cuvette et sur les flancs de collines.</p>	
<p>GESCO AUTOROUTE (JUDÉE)</p>	<p>GESCO AUTOROUTE (JUDÉE)</p>	<p>Constructions anarchiques dans un ravin</p>	
<p>GNANDOBITE ANGUEDEDOU 400HA(ECO-EBURNIE)</p>	<p>GNANDOBITE ANGUEDEDOU 400HA(ECO-EBURNIE)</p>	<p>Constructions anarchiques dans un ravin et sur les flancs de collines (colonisation de zone en cours.</p>	
<p>CITÉ CAISTAB</p>	<p>CITÉ CAISTAB</p>	<p>Constructions au bord du canal</p>	

ACADÉMIE PAYS BAS	ACADÉMIE PAYS BAS	Constructions anarchiques sur flancs de collines et sur le passage d'eaux	
CITÉ VERTE EXTENSION	CITÉ VERTE EXTENSION	Constructions anarchiques sur flancs de collines, au bas des talus et sur passage d'eaux	
NIANGON ADJAMÉ	NIANGON ADJAMÉ EXTENSION	Constructions anarchiques sur flancs de colline et sur le passage des eaux	
BONIKRO CITE SAKO	BONIKRO CITE SAKO	Constructions anarchiques sur flancs de colline et sur le passage des eaux	

GESCO MONDE ARABE – PAYS BAS	GESCO MONDE ARABE – PAYS BAS	Constructions anarchiques dans le ravin
KOWEIT	KOWEIT(Cité Nestlé)	Constructions Anarchiques à proximité d'un ravin
Gesco Rivière	Entre l'autoroute du Nord et le Km17	
Total	21	



COMMUNE	Nombre de sites
ABOBO	3
ADJAME	1
ANYAMA	7
ATTECOUBE	14
BINGERVILLE	7
COCODY	6
KOUMASSI	
MARCORY	7
PLATEAU	
PORT BOUËT	9
SONGON	2
YOPOUGON	21
	77



Site à deguerpir	Nombre de jours	Date de debut	Date de fin
Boribana	2	Friday, February 23, 2024	Sunday, February 25, 2024
Banco 2	2	Monday, February 26, 2024	#####
Autoroute du Nord	2	Thursday, February 29, 2024	Saturday, March 2, 2024
Gesco Rivière	2	Sunday, March 3, 2024	Tuesday, March 5, 2024
Abattoir	2	Wednesday, March 6, 2024	Friday, March 8, 2024
TOTAL	10		

Commune	Quartiers	Sous Quartiers/ Secteurs/ Constat
ATTECOUBE	Boribana	quartier précaire
YOPOUGON	Banco 2	quartier précaire
	Autoroute du Nord	
	Gesco Rivière	Entre l'autoroute du Nord et le Km17
PORT-BOUËT	Abattoir	Quartier précaire et aux alentours

Nature du Risque (Inondation, éboulement, glissement de terrain, et autres)	Observation
Installation sous le nouveau pont de Yopougon	
Eboulement -Inondation	
Installations anarchiques	
Installations anarchiques	

COMMUNE	Nombre de sites	Nombre de jours	Date de debut	Date de fin
ATTECOUBE	14	7	Friday, February 23, 2024	Friday, March 1, 2024
YOPOUGON	21	10	Saturday, March 2, 2024	Tuesday, March 12, 2024
ADJAME	1	1	Wednesday, March 13, 2024	Thursday, March 14, 2024
PORT-BOUËT	9	5	Friday, March 15, 2024	Wednesday, March 20, 2024
BINGERVILLE	7	4	Thursday, March 21, 2024	Monday, March 25, 2024
COCODY	6	3	Tuesday, March 26, 2024	Friday, March 29, 2024
MARCORY	7	4	Saturday, March 30, 2024	Wednesday, April 3, 2024
ANYAMA	7	4	Thursday, April 4, 2024	Monday, April 8, 2024
SONGON	2	1	Tuesday, April 9, 2024	Wednesday, April 10, 2024
ABOBO	3	2	Thursday, April 11, 2024	Saturday, April 13, 2024
TOTAL	77	41		